

Expedición Cerros de Mavecure Ruta Humboldt 6 días (Inírida – Carreño)



Información general

Lo que quedará en tu memoria para siempre, después de visitar los Cerros de Mavecure Ruta Humboldt 6 días:

- [Los Cerros de Mavecure](#) (Mavicure), son impresionantes formaciones rocosas en medio de la selva amazónica. Los exploraremos y subiremos a 2 de ellos. Mira el video de nuestros amigos de off2colombia: [VIDEO CERROS DE MAVECURE](#)
- El Raudal de Maipures. La octava maravilla del mundo según el explorador Alejandro de Humboldt. Mira el video de nuestros amigos de off2colombia: [VIDEO PARQUE EL TUPARRO](#).
- La “Estrella Fluvial del Sur” – gigantesca confluencia de los ríos Orinoco, Atabapo y Guaviare.
- En tu viaje vas a recorrer parte del escudo Guayanes, una de las formaciones más antiguas de la Tierra. Para saber más clic aquí: [Escudo_Guayanés](#)

- [El Escudo Guayanés, el tatarabuelo de los bosques de la Tierra](#)
- Aquí una nota de una de nuestras últimas expediciones: [Nota por el periodista Manuel Rueda](#)
- Lee aquí [La historia de la expedición natural de Alexander von Humboldt en compañía de Aimé Bonpland contada con imágenes y mapas.](#)

Especificaciones:

- **Duración:** 6 días.
- **Nivel de esfuerzo:** Entre "CERRO" y «PÁRAMO» [Ver Niveles...](#)
- **Nivel de confort:** 2 en una escala de 1 a 5. [Ver Niveles...](#) Es un territorio remoto con facilidades turísticas muy básicas: camas en habitaciones compartidas en las comunidades, baños letrina, alimentación tipo campamento.
- **Tiempo de caminatas:** caminatas diarias de hasta 3 horas por los cerros, la selva, la sabana y las playas.
- **Distancia:** 5-10 kms diarios.
- **Ecosistema:** selva húmeda tropical y sabana.
- **Clima:** cálido húmedo con una temperatura media de 26°C.
- **Elevación:** 100 metros sobre el nivel del mar.
- **Ubicación:** Los Cerros de Mavecure se encuentra en el departamentos del Guainía y el Raudal de Maipures en el Vichada, al oriente del país en la frontera con Venezuela.



¿Quieres explorar y aventurarte hasta el alto Inirida? Esta es nuestra expedición extrema, clic para conocer los detalles: [Expedición Parque Nacional Puinawai – Raudal Alto Caño Mina – Cerros de Mavecure – Estrella Fluvial del Sur](#)

Las expediciones al Cerro de Mavecure y la ruta de Humboldt son ideales si te gusta:

- Aventurarte en territorios remotos y agrestes.

- Interactuar con diferentes culturas locales.
- Navegar por ríos.
- Sentir el silencio de la selva y la sabana.
- El contacto profundo con la naturaleza.

¿Cuándo Ir?

Hay dos épocas muy diferenciadas:

El verano que va desde finales de noviembre o principios de diciembre hasta Semana Santa y el invierno que va a desde Semana Santa hasta finales de noviembre.

Son dos épocas muy diferentes y realmente uno debería ir en las dos épocas a la región de la Orinoquía.

En el verano llueve menos obviamente y se forman hermosas y extensas playas porque los ríos bajan (aunque en esta zona caen tempestades impresionantes en cualquier instante y en cualquier época del año, así sea el verano más fuerte).

En invierno el río sube e inunda la sabana y la selva en las márgenes del río, lo cual es un paisaje increíble, no hay playas y llueve un poco más

En las dos épocas se puede ir. Pero es más visitada en verano.

Una inolvidable travesía al corazón de la selva amazónica y la gran sabana de la Orinoquía. El escenario de la Vorágine y del «Viaje a las Regiones Equinocciales» realizado por Humboldt en el Siglo XIX.

Dependiendo de los horarios de los vuelos en cada fecha, la expedición la podemos iniciar en Puerto Carreño o en Puerto Inírida, cuando salimos de Puerto Carreño iniciamos nuestro viaje atravesando el Raudal de Atures, el más ancho del mundo y recorreremos el río Orinoco hasta el espectacular raudal de Maipures (la octava maravilla natural del mundo).

En verano caminaremos a lo largo de raudal por su orilla y durante el invierno ascenderemos a Cerro Guahibo para una impresionante panorámica de esta maravilla de la naturaleza.

Continuamos nuestra travesía río arriba, hasta la Estrella Fluvial del Sur, inmensa confluencia de los ríos Orinoco, Atabapo y Guaviare en la frontera con Venezuela.

Conoceremos Puerto Inírida capital del departamento del Guainía y viajaremos hasta los Cerros de Mavecure, Pajarito y Mono que sobresalen como enormes pirámides naturales en medio de la exuberante selva a orillas del majestuoso río

Inírida.

En los casos en que iniciamos entrando por Puerto Carreño, en el recorrido se visitan los mismo atractivos pero en sentido contrario.

Mira el video de nuestros amigos de off2colombia: [VIDEO CERROS DE MAVECURE](#)

Mira el video de nuestros amigos de off2colombia: [VIDEO PARQUE EL TUPARRO](#)

«En las cataratas oímos mencionar por primera vez al hombre velludo de la selva, el denominado «salvaje», que rapta mujeres, construye chozas y, a veces, devora carne humana. Los tamanacos lo llaman «achi» y los maipures «vasitri» o el gran diablo.»

NOTA: Este destino lo operamos en alianza y en equipo con operadores y prestadores de servicios locales, no solo por la seguridad que nos ofrecen para nuestros clientes, sino también por temas de sostenibilidad (que no es solo ambiental sino también social). El apoyo a las comunidades y a los operadores locales es fundamental para nosotros y es el eje de nuestra política de sostenibilidad.

Nuestros aliados los hemos seleccionado cuidadosamente a través de los años y hemos diseñado los itinerarios a partir del conocimiento mutuo del destino. Nosotros conocemos de primera mano estos lugares desde hace muchos años, sabemos de sus posibilidades, atractivos, distancias, condiciones logísticas, ambientales, culturales, geográficas y sociales y ellos son quienes conocen mejor que nadie la región y sus costumbres y juntos hacemos el mejor equipo.

¿Por qué ir con EcoGlobal Expeditions?

- Porque Ecoglobal Expeditions es miembro de la Asociación Colombiana de Turismo Responsable ACOTUR
- Porque asumimos la organización total de la expedición y cuidando cada detalle, de su seguridad y bienestar
- Porque nosotros apoyamos el desarrollo turístico de la región contratando baquianos locales para el apoyo de la expedición y guías indígenas de las comunidades que visitamos (ellos son quienes mejor conocen la región, sus gentes y sus paisajes)

Fechas

Si deseas unirte a un grupo abierto tenemos las siguientes fechas programadas


para nuestra expedición Cerro de Mavecure y Ruta Humboldt 6 días:

- 6 al 11 de junio de 2026
- 18 al 23 de julio de 2026
- 15 al 20 de agosto de 2026
- 3 al 8 de octubre de 2026 **¡Semana de Receso!**
- 31 de octubre al 5 de noviembre de 2026

Por favor antes de comprar tiquetes consultar con nosotros disponibilidad de cupos.

Esta expedición se puede realizar en cualquier época del año. Si tienes un grupo de amigos o familia, podemos organizar la expedición en la fecha que prefieran. El valor depende del número de personas... pregúntanos, a través de uno de nuestros canales, para enviarte una cotización:

- Háblanos por WhatsApp +57 333 2381173
- Escríbenos a info@ecoglobalexpeditions.com



Precio y forma de pago

Tenemos varias opciones para ti:

1. Grupos abiertos:

Precio valido a partir del 1 de enero hasta el 20 de diciembre de 2026:

- **Precio \$2.590.000 por persona (Nacionales)**

- **Precio \$2.650.000 por persona (Extranjeros)**

NOTAS:

- Para realizar la inscripción puedes consignar un abono del 50%.
- A vuelta de correo te daremos todas las instrucciones para la inscripción (forma de pago, plazos, requisitos, etc.)
- Este precio es para acomodación de 2 o más personas por habitación
- Compartirás todo el recorrido con otras personas, usualmente parejas, grupos pequeños o personas individuales.
- El precio para los extranjeros, no residentes en Colombia, incluye los derechos de ingreso de Parques Nacionales de Colombia y derechos de ingreso a las comunidades indígenas.
- Por favor NO compres tiquetes antes de confirmarte la disponibilidad de tu cupo.
- **Solo después de confirmar tu cupo puedes comprar los tiquetes de la siguiente manera:** debes llegar el día 1 a Inírida antes de las 2.00pm, si llegas después, ya no te puedes unir al grupo. Y el vuelo de regreso el último día de Carreño debe salir lo más tarde posible.
- **Nota importante acerca del transporte hasta el lugar de inicio:** Nuestras expediciones comienzan en el lugar indicado según el itinerario propuesto. Por este motivo en la gran mayoría no incluimos en el precio el valor del traslado (terrestre o aéreo) desde tu ciudad de residencia hasta a ciudad donde inicia la expedición. Si has adquirido por tu cuenta un tiquete aéreo o terrestre para asistir a esta expedición y la empresa transportadora (aerolínea o empresa de transporte terrestre) cancela el viaje o lo aplaza o si hay atrasos significativos debido al clima, a aspectos técnicos de las aeronaves o vehículos, situaciones de los aeropuertos, terminales de transporte o carreteras, pilotos o conductores, etc, que te impiden llegar a la hora de inicio de la expedición, esto se consideran **riesgos propios del viaje que el cliente asume** y en ningún caso los imprevistos del viaje del cliente se trasladan ni al hotel ni a Ecoglobal Expeditions. Es muy importante que comprendas que es una situación en la

que Ecoglobal Expeditions no tiene ninguna responsabilidad.

Recuerda que si no te presentas en la hora y fecha establecidos, sin avisarnos con la suficiente antelación, esta situación se toma como "No Show" y en principio no podemos hacer ninguna devolución de dinero, debido a que hemos adelantado todo un trabajo previo administrativo y de logística para garantizar el buen desarrollo de la expedición (ejemplo: hemos comprado toda la comida para todas las personas, hemos reservado alojamiento y transportes internos, hemos contratado guías locales, hemos adquirido seguros, hemos reservado y pagado permisos a Parques Nacionales, etc.).

Importante también que tengas en cuenta que en casos particulares sí compramos tiquetes para los clientes, por solicitud expresa de ellos mismos, en este caso Ecoglobal Expeditions actúa como facilitador y puente entre el cliente y la aerolínea o empresa de transporte terrestre que presta el servicio. Este servicio adicional que el operador ofrece no lo responsabiliza en ningún momento por los atrasos en el itinerario provocados por el clima u otro tipo de situaciones ajenas a la voluntad del operador. No existe ninguna relación contractual entre el operador y el cliente en cuanto a este servicio.

2. Esta expedición se puede realizar en cualquier época del año. Si tienes un grupo de amigos o familia, podemos organizar la expedición en la fecha que prefieran. El valor depende del número de personas... pregúntanos, a través de uno de nuestros canales, para enviarte una cotización:

- Háblanos por WhatsApp +57 333 2381173
- Escríbenos a info@ecoglobalexpeditions.com

3. ¿Quieres más tiempo en esta maravillosa región? explora **aquí** otras alternativas:

- **Expedición Cerros de Mavecure, Raudales Zamuro y Cualet y Raudal de Maipures 8 días**
- **¿Quieres explorar y aventurarte hasta el alto Inirida? Esta es nuestra expedición extrema, clic para conocer los detalles: [Expedición Parque Nacional Puinawai – Raudal Alto Caño Mina – Cerros de Mavecure – Estrella Fluvial del Sur](#)**

Forma de pago:


1. El precio indicado arriba ya incluye un descuento por pago de contado mediante

consignación o transferencia a la cuenta bancaria que te informaremos oportunamente.

Nota: Aprovecha los canales electrónicos y ¡realiza el pago a través de una transferencia bancaria a nuestra cuenta!!

2.El descuento indicado arriba no aplica si deseas cancelar con tarjeta de crédito o débito a través de nuestro servicio de pago en línea. Comunícate con nosotros para enviarte el link de pago a tu correo electrónico.

¿Qué hago si realicé la consignación y me inscribí pero no puedo asistir? [Ver respuesta aquí...](#)



¿Cómo inscribirse?

Para reservar tu cupo para las expediciones a los Cerros de Mavecure y Ruta de Humboldt, por favor escríbenos a info@ecoglobalexpeditions.com con el nombre

de las personas interesadas y sus teléfonos (el número telefónico es muy importante para poder informar en caso de cualquier cambio en la programación)

Se debe hacer un abono del 50% en nuestra cuenta de Bancolombia que te informaremos una vez te comuniquemos con nosotros para inscribirte.

A vuelta de correo te daremos todas las instrucciones para la inscripción (forma de pago, plazos, requisitos, etc.)

Último plazo de inscripción: ¡¡Estamos cerrando inscripciones, los tiquetes aéreos son muy escasos!!

Incluye

En nuestro programa a los Cerros de Mavecure Ruta Humboldt 6 días, se incluye:

- Tarifa de acceso a los Parques Nacionales de Colombia para Extranjeros
- Transporte fluvial en todos los recorridos, en lanchas rápidas (voladoras), con motoristas expertos y guías (no utilizamos canoas ni "falcas", utilizamos lanchas rápidas de fibra de vidrio o aluminio, con bancas con espaldares y buen espacio para el equipaje).
- Transporte terrestre en los recorridos que lo requieren.
- Alojamiento en hoteles en Puerto Carreño y Puerto Inírida (según el caso) en acomodación doble, con ventilador y baño privado según el itinerario.
- Alojamiento en las comunidades, en camas, en habitaciones compartidas.
- Alimentación completa (desde el almuerzo del día 1 hasta el almuerzo del último día).
- Hidratación.
- Guías indígenas y baquianos locales (Eco Global Expeditions apoya las comunidades, las iniciativas y los proyectos eco turísticos de las regiones que visitamos).
- Tarjeta de asistencia (seguro de viajes).

No incluye

En nuestro programa a los Cerros de Mavecure Ruta Humboldt 6 días, no se incluye:

- Tiquete ida y regreso. **Solo después de confirmar tu cupo puedes comprar los tiquetes de la siguiente manera:** debes llegar el día 1 a Inírida antes de las

2.00pm, si llegas después, ya no te puedes unir al grupo. Y el vuelo de regreso el último día de Carreño debe salir lo más tarde posible.

- Impuesto gubernamental de contribución turista 2026-Aeropuerto Inírida:
 - Adulto \$58.000
 - Niños entre 0 y 6 años NO PAGAN
 - Niños entre 13 y 14 años \$29.000
 - Adolescentes entre 15 y 17 años \$43.000
 - Adulto Extranjero \$101.000
 - Niños Extranjeros entre 0 y 6 años NO PAGAN
 - Niños Extranjeros entre 13 y 14 años \$58.000
 - Adolescentes Extranjeros entre 15 y 17 años \$72.000
- Gastos personales.
- Bebidas alcohólicas.
- Suvenirs.
- Propinas.
- Gastos no estipulados.



Itinerario

Notas:

- El siguiente itinerario es de carácter informativo y puede variar sin previo aviso de acuerdo con las condiciones climáticas o con imprevistos que se presenten.
- **Dada la complejidad de la logística de esta zona hay cambios DE ÚLTIMO MINUTO que se pueden dar durante el viaje y sobre los cuales no tenemos ningún control como cierre de Reservas y comunidades indígenas.**
- **Solo después de confirmar tu cupo puedes comprar los tiquetes de la siguiente manera:** debes llegar el día 1 a Inírida antes de las 2.00pm, si llegas después, ya no te puedes unir al grupo. Y el vuelo de regreso el último día de Carreño debe salir lo más tarde posible.

ATENCIÓN: El siguiente itinerario corresponde a el vuelo de ida Bogotá – Puerto Inírida y el de regreso es Puerto Carreño – Bogotá.

Día 1. Recibimiento en el aeropuerto César Gaviria – Cerros de Mavecure

Recibimiento en el aeropuerto Cesar Gaviria de Inírida.

Almuerzo y traslado al puerto principal de Inírida.

Continuaremos nuestro viaje en lancha Río Inírida arriba durante tres horas con destino a los Cerros de Mavecure, afloramientos rocosos que hacen parte del escudo guyanés y son sitios sagrados para varias etnias de la región como los Puinaves, ya que albergan varias especies de plantas de importancia cultural.

Allí, se encuentra la comunidad indígena El Remanso, sitio en donde nos instalaremos para pasar la noche en posada turística de los indígenas Puinave. El alojamiento dispone de fluido eléctrico de 6 am a 9 pm.

Al finalizar la tarde embarcaremos en una emocionante caminata de aproximadamente dos horas por la selva y sabana amazónica en busca de la flor de Inírida, una belleza natural del departamento del Guainía y que sin duda encantará a los viajeros.

Después de este recorrido, retornamos a la comunidad El Remanso para cenar y descansar.

NOTAS:

- **Si su vuelo llega ante de las 12 pm este día se te incluirá el almuerzo.**
- **Esta noche se duerme en habitación compartida, con 2 camas individuales.**

Día 2. Cerros de Mavecure – Comunidad El Remanso

Este día iniciamos con un delicioso desayuno en la comunidad del Remanso, ubicada en los impresionantes cerros de Mavecure.

Después del desayuno, y habiendo recibido las indicaciones de nuestro guía, nos prepararemos para emprender el ascenso al cerro de Mavecure. El trayecto de aproximadamente tres horas nos permitirá disfrutar de la belleza natural de la selva amazónica y, finalmente, llegar a la cima del cerro para contemplar una panorámica impresionante del río Inírida y la selva amazónica.

Después de este emocionante recorrido, visitaremos el Caño San Joaquín, donde podremos apreciar las aguas taninas y refrescarnos con un baño relajante. Luego retornamos a la comunidad del Remanso para almorzar.

Después de almorzar iniciaremos nuestro retorno a la ciudad de Inírida. En el trayecto, haremos una parada en el Caño Matraca para buscar a los delfines de río. Es importante tener en cuenta que, como estos mamíferos están en su hábitat natural y realizan desplazamientos largos, no está garantizado que los veamos. Sin embargo, si tenemos suerte, podremos apreciar su belleza.

Continuamos nuestro recorrido por el Río Inírida hasta llegar a la ciudad, donde nos instalaremos en el hotel.

Después de instalarnos y descansar, saldremos a cenar y posteriormente, retornaremos al hotel para descansar y recibir las indicaciones de nuestro guía para las actividades del día siguiente.

NOTA:

- **La noche en el hotel de Inírida es en habitación compartida.**

Día 3. Inírida – Tuparro

Iniciaremos el día con un delicioso desayuno en el hotel.

Luego, nos desplazaremos hacia el puerto principal para embarcarnos en una emocionante travesía en lancha por los ríos Inírida, Guaviare y Orinoco, con destino al Tuparro. Durante este recorrido, realizaremos una parada en la confluencia del río Inírida y el Guaviare, donde apreciamos el impresionante contraste entre las aguas de la selva y las aguas que vienen de la cordillera orientales de Colombia.

Posteriormente, continuaremos nuestro viaje hasta la Estrella Fluvial del Inírida, donde se encuentran los ríos Atabapo, Guaviare y Orinoco. En este sitio, aparte del

contraste de las aguas, podemos apreciar las aguas taninas del río Atabapo y las playas de Arena Blanca que hacen especial este lugar, donde limitan los departamentos del Vichada y Guainía, y es zona fronteriza con Venezuela, específicamente con el estado Amazonas venezolano, donde se encuentra el pueblo San Fernando de Atabapo.

Más adelante, continuaremos nuestro recorrido por el río Orinoco, haciendo una parada en Castillito, donde se encuentra el monumento a la Virgen de Coromoto, y luego otra parada en la desembocadura del río Matavén, para continuar nuestro recorrido por el río Orinoco hasta El PNN El Tuparro. El tiempo estimado del recorrido desde Matavén a Tuparro es de tres horas, pero antes haremos una parada para almorzar en Puerto Carlos Lata.

Después del almuerzo navegaremos 40 minutos hasta el Puerto Mantequero desde allí hacemos un transbordo del río Orinoco al río Tuparro, este recorrido se hace caminando durante una hora y cuarenta minutos por la sabana de altillanura del Tuparro, también esta la posibilidad de hacer ese recorrido en un camión, pero no siempre se cuenta con ese servicio por eso es mejor estar preparado para la caminata.

Después de realizar el transbordo llegaremos a la orilla del río Tuparro para continuar navegando hasta el río Tomo, allí visitaremos el centro Administrativo del PNN Tuparro para recibir la charla sobre las diferentes actividades ambientales que realizan en el parque.

Luego continuaremos nuestro viaje hasta el campamento TIGRE, cerca a las instalaciones de Tambora, allí nos instalaremos para pasar dos noches.

Una vez estemos instalados tomaremos un refrescante baño.

Cena y descanso.

NOTAS:

- **Esta noche se duerme en habitación compartida, con 2 camas individuales.**

Día 4. Tuparro: Cerro del Sendero Atalea, Raudal de Maipures

Iniciaremos el día con el desayuno, luego visitaremos el cerro del Sendero Atalea. afloramiento rocoso que hace parte de las formaciones geológicas del Escudo Guayanés.

Este cerro tiene una altura aproximada de 300 msnm y para llegar a la cima se debe realizar una caminata aproximadamente de tres horas incluyendo el tiempo

que se toman los viajeros para observar el paisaje; desde la parte alta del cerro se tiene una panorámica espectacular de las sabanas y bosques del PNN El Tuparro, además se puede apreciar el río Orinoco y su imponente raudal de Maipures. Durante la caminata encontramos algunas especies de aves como águilas, carpinteros, loros y tucanes. El sendero que recorreremos hasta la parte alta del cerro está trazado por un bosque de afloramiento rocoso lo que permite apreciar algunas especies de palmas y árboles que son usados por las comunidades indígenas para la construcción de sus casas.

Luego visitaremos la playa del raudal del Tuparro para tomar un refrescante baño y apreciar la belleza paisajística de la zona.

En horas de la tarde saldremos a realizar la caminata por el imponente Raudal de Maipures que fué catalogado por el explorador y naturalista Alexander Von Humboldt como la octava maravilla del mundo.

Después del recorrido navegamos por el río Orinoco durante 40 minutos aproximadamente hasta nuestro campamento para cenar y descansar.

Regresaremos a nuestro campamento para cenar y descansar.

NOTAS:

- **Si para las fechas de la expedición por algún motivo está cerrado el PNN El Tuparro debido a que Parques Nacionales puede cerrar sin previo aviso, este día visitaremos el Cerro Guahibo ubicado en una isla en el río Orinoco.**
- **Esta noche se duerme en habitación compartida, con 2 camas individuales.**

Kaliawiri, el árbol de todas las plantas

Cuentan los más antiguos que luego de una gran tempestad que arrasó con toda la comida en el mundo, solo un árbol sobrevivió plantado más allá del río Orinoco.

En aquella época un grupo de hombres sobrevivientes que podían convertirse en animales, buscaba afanosamente el alimento. En las noches, uno de ellos, el mono, salía de la comunidad y regresaba al amanecer lleno y sin hambre.

Una noche, la lapa (una especie de chigüiro pequeño) lo siguió y descubrió que el mono tomaba los alimentos del 'kaliawirinae', un gran árbol que tenía todos los alimentos que consumidos por el pueblo Sikuani: caña, yuca, batata, plátano, etc.

Por primera vez los Sikuani conformaron la 'unuma' (minga, equipo de trabajo) que tenía como misión derribar el árbol. Sin embargo era tan fuerte su tronco que pidieron ayuda a Palemeco, un abuelo hombre que vivía en las selvas de Venezuela con hachas de hierro.

Pero en las noches el árbol regeneraba y volvía a crecer, por lo que solicitaron a los bachacos (hormigas) que se llevaran lejos las astillas.

Los bachacos las pusieron en el río Orinoco, formando así los raudales de Maipures y Apures, que hoy impiden la navegación continua por este afluente. Finalmente, cuando lo tumbaron, cada uno cogió las semillas que necesitaban y las dispersó por las sabanas.

Relato resumido de sabedor Sikuani en:
Ministerio de Cultura, El Tiempo (2009)



Fotos: Rosalba Jiménez.

Arriba. Representación de los niños Sikuani de Kaliawiri, el árbol sagrado.

Abajo. Sitio sagrado del Pueblo Sikuani, que según su mitología, corresponde a la base restante del árbol Kaliawiri después de ser talado.

Día 5. Tuparro – Puerto Carreño

A las 6:30 am desayunaremos y luego iniciamos nuestro recorrido por el río Orinoco con destino a PUERTO CARREÑO.

Durante el recorrido pasaremos por los raudales de Atures catalogados como los mas anchos del mundo y el cual tiene una importancia para la actividad de la pesca de subsistencia que realiza las comunidades rivereñas de la zona.

En la zona de los rápidos realizaremos una caminata de una hora aproximadamente para apreciar el lugar y tomar fotografías. Después de la caminata seguiremos nuestro recorrido y haremos una parada en Cazarito una inspección de policía ubicada sobre la margen del Orinoco frente a Puerto Ayacucho capital del Estado Amazonas de Venezuela, haremos una corta caminata por el muelle del pueblo, almorzaremos y luego nos embarcaremos en nuestra lancha para continuar nuestro viaje hasta Puerto Carreño donde pasaremos la noche.

Cena y descanso.

NOTAS:

- **La noche en el hotel asignado de Puerto Carreño es en habitación compartida.**

Día 6. Puerto Carreño – Bogotá

Después del desayuno iniciaremos nuestro recorrido hasta la reserva Bojonawi para hacer avistamiento de la fauna silvestre, es posible que tengamos suerte y podamos encontrar monos, nutrias, delfines y algunas aves como las chenchenas, después del recorrido por el sendero llegamos a la laguna El Panuelo un lugar espectacular rodeado de gigantescas rocas por las cuales podemos caminar para apreciar la sabana.

Luego del recorrido regresaremos a las instalaciones de la reserva para continuar nuestro recorrido por el río Orinoco hasta las desembocaduras de los ríos Bitá y Meta.

Finaliza nuestro recorrido en el aeropuerto de Puerto Carreño.

Nota:

- **Si para las fechas de la expedición por algún motivo está cerrada la Reserva Bojonawi debido a que Parques Nacionales puede cerrar sin previo aviso,**

visitaremos El Raudal de Ventanas del sector Piedra Luna.

Recomendaciones

Para recorrer nuestro programa de los Cerros de Mavecure Ruta Humboldt 6 días, ten presente:

La mayoría de las personas que viajan con Ecoglobal Expeditions a los Cerros de Mavecure son amantes fervientes de la naturaleza, son viajeros descomplicados y "todo terreno", pacientes, tolerantes, colaboradores y entusiastas. Les gusta viajar en grupo porque encuentran en esta experiencia una oportunidad para aprender de los demás, hacer amigos y compartir las experiencias durante el viaje.

Pensando en ello, hemos querido proponer un listado de "[Buenas Prácticas de Viaje en Grupo](#)" que ayude a los viajeros a tener una experiencia más rica y agradable durante las excursiones. El listado lo encuentras haciendo clic aquí: [Buenas Prácticas de Viaje en Grupo](#)


Esta es una expedición de aventura a uno de las regiones más apartadas y remotas del país. La infraestructura turística es casi inexistente. Los expedicionarios deben estar dispuestos a caminar bajo el sol, por los terrenos pedregosos y arenosos de la sabana de la orinoquía. En los sitios de campamento no hay baños ni duchas, se instala una letrina portátil y el baño se puede tomar en los ríos, obviamente sin el uso de jabón.

Para salir del PNN El Tuparro es necesario realizar una caminata de media hora por la sabana, sin mayores ascensos o descensos pero sin sombra. Cada expedicionario debe cargar su propio morral con su ropa y elementos personales para seis días (¡¡mientras menos cosas lleves menos te pesa!!).

- Ten en cuenta que está prohibido el ingreso y uso de plásticos de un solo uso en las Áreas del Sistema de Parques Nacionales Naturales con vocación ecoturística, con excepción de los plásticos de un solo uso destinados a propósitos y usos médicos, por razones de asepsia e higiene. Solo podrán ingresar elementos reutilizables.
- Dentro de lo posible llevar la menor cantidad de envolturas, latas o vidrios y por favor, regresemos a casa todos los desechos inorgánicos que llevamos en nuestro morral «si lo llevas en tu morral, puede regresar en tu morral»
- No llevar elementos de uso privativo de las fuerzas armadas (ropa camuflada).
- No llevar ni consumir sustancias tóxicas, psicoactivas o alucinógenas y

abstenerse de tomar licor en exceso.

- No llevar joyas u objetos de valor (el Rolex y los aretes de Cartier por favor déjalos en tu casa).
- Durante las caminatas no te separes del grupo, no te adelantes, no te quedes atrás solo.
- Tener en cuenta que estaremos hospedados en un lugar muy remoto, nuestros anfitriones harán todo lo que esté a su alcance por atendernos lo mejor posible, dentro de las condiciones propias del lugar y de su cultura.
- Queremos que durante nuestra visita a estos territorios lejanos, remotos y muchas veces olvidados, todos: guías, coordinadores y turistas, contribuyamos a la economía de estas regiones y pequeños pueblos (Carreño, Garcitas, Cazuarito, Acapulco, Amanaven, Inirida), comprando en las tiendas, almacenes, panaderías y restaurantes sus productos y mercancías (como dulces, chocolates, refrescos, golosinas, frutas, etc.) y adquiriendo artesanías locales. Es un pequeño apoyo a través del cual incluimos a estas comunidades en la cadena de valor del turismo. En caso de que te guste consumir entre comidas alimentos muy sofisticados o de dietas especiales (almendras, chocolates sin azúcar, semillas secas o frutas deshidratadas por ejemplo), que no podrás conseguir en las tiendas de los pueblos, te recomendamos llevarlas contigo. ¡Gracias por adherirte a esta iniciativa, esto se llama turismo sostenible!



Cada participante debe llevar:

- Cantimplora, Termo o Camelback, está prohibido el uso de botellas de plástico o PET mono-uso.
- Ropa de algodón para clima cálido, de colores claros, ojalá de manga larga (No llevar ropa en exceso).
- También es apropiada la ropa de lycra ya que se seca rápido
- Guantes para cuando subamos al cerro.
- Vestido de baño.
- Toalla.
- Zapato tenis o botas de caminar con suela gruesa y buen agarre.
- Un par de zapatos tenis o sandalias adicionales.
- Tenis anfibios (si no tienes puedes llevar unos tenis con suela gruesa, buen agarre y que se puedan mojar).
- Cachucha o sombrero.
- Linterna pequeña y pilas de repuesto.
- Gafas para el sol.
- Morral pequeño para usar en los recorridos.
- Poncho (capa plástica) impermeable.
- Elementos de aseo personal en pequeñas cantidades.
- Repelente contra insectos.
- Bloqueador solar.
- Dinero en efectivo para propinas, suvenir y gastos personales.
- Documentos personales (identificación, carnet de la EPS).
- Careta o gafas para nadar.
- Cámara fotográfica.
- Aunque todos nuestros guías tienen conocimientos en primeros auxilios y llevan un botiquín para casos de emergencia, todo buen caminante debe llevar sus medicinas y un pequeño botiquín personal

Atención: el peso máximo permitido en los vuelos es de 15 kilos.

Nuestra contribución: Cuando visitamos lugares apartados, donde sabemos que hay comunidades campesinas o indígenas, nos gusta llevarle a los niños regalos, como un agradecimiento por permitirnos recorrer su territorio. Usualmente llevamos libros, útiles escolares, lápices y colores ¡Te invitamos a participar!

